

Ofício 002/2022 – Região 09

Camaquã, 3 de fevereiro de 2022

Ao Gabinete de Crise

Governo do Estado do Rio Grande do Sul

PLANO DE AÇÃO DA REGIÃO 09

I – Introdução.

A Região COVID 09 recebe novamente a sinalização de alerta pelo Gabinete de Crise do Governo do Estado do Rio Grande do Sul, sendo que no dia 27 de janeiro do corrente, logo após a emissão do primeiro Alerta, houve o envio do Plano de Ação elaborado pela região.

Conforme já informado, a região é composta pelos Municípios integrantes da Associação de Municípios da Região Costa Doce – ACOSTADOCE e da Associação de Municípios da Região Carbonífera – ASMURC, com suas respectivas populações projetadas¹:

Município	Associação	População projetada
Arambaré	ACOSTADOCE	3.544
Arroio dos Ratos	ASMURC	14.201
Barão do Triunfo	ASMURC	7.550
Barra do Ribeiro	ACOSTADOCE	13.618
Butiá	ASMURC	20.963
Camaquã	ACOSTADOCE	66.686
Cerro Grande do Sul	ACOSTADOCE	12.579
Charqueadas	ASMURC	41.705

¹ Conforme dados de população projetada para o ano de 2021 do IBGE, disponível em cidades.ibge.gov.br.

Chувисса	ACOSTADOCE	5.518
Dom Feliciano	ACOSTADOCE	15.556
Eldorado do Sul	ASMURC	42.490
General Câmara	ASMURC	8.339
Guaíba	ACOSTADOCE	98.331
Mariana Pimentel	ACOSTADOCE	3.892
Minas do Leão	ASMURC	8.130
São Jerônimo	ASMURC	24.569
Sentinela do Sul	ACOSTADOCE	5.635
Sertão Santana	ACOSTADOCE	6.586
Tapes	ACOSTADOCE	17.363

O número total projetado da população da Região 09 é de 417.255 (quatrocentos e dezessete mil e duzentos e cinquenta e cinco) habitantes.

II – Análise da situação epidemiológica.

A situação epidemiológica verificada no âmbito dos Municípios da Região 09 é **permanece favorável**, com dados mais brandos do que os números gerais do Estado do Rio Grande do Sul.

Quanto aos casos confirmados por Município, em comparação com os dados da semana anterior²:

Município	Casos confirmados Semana anterior	Casos confirmados Semana atual	Aumento (%)	População (%)
Arambaré	274	306	11,67	8,63
Arroio dos Ratos	1.547	1.580	2,13	11,12
Barão do Triunfo	535	560	4,67	7,41
Barra do Ribeiro	1.265	1.374	8,61	10,07
Butiá	2.723	2.747	0,88	13,09
Camaquã	8.075	8.285	2,60	12,41
Cerro Grande do Sul	1.054	1.063	0,85	8,44
Charqueadas	5.929	6.247	5,36	14,97
Chувисса	465	510	9,67	9,23
Dom Feliciano	1.094	1.119	2,28	7,19
Eldorado do Sul	6.255	6.668	6,60	15,69
General Câmara	934	1.003	7,38	12,02
Guaíba	10.312	11.369	10,25	11,55

² Conforme dados obtidos em ti.saude.rs.gov.br.

Mariana Pimentel	378	405	7,14	10,40
Minas do Leão	745	746	0,13	9,17
São Jerônimo	2.059	2.121	3,01	8,63
Sentinela do Sul	667	703	5,39	12,46
Sertão Santana	848	876	3,30	13,29
Tapes	1.740	1.864	7,12	10,73

Considerando-se a população projetada para a Região 09, bem como o número de casos confirmados, conclui-se que 11,87% da população regional teve confirmação de casos de COVID-19, desde o início da pandemia, no ano de 2020, com um aumento de 5,69% em relação à semana anterior.

Os casos confirmados acumulados na Região 09 alcançam 49.037 (quarenta e nove mil e trinta e sete), sendo que na semana anterior o número foi de 46.455 (quarenta e seis mil quatrocentos e cinquenta e cinco casos), o que resulta em uma incidência acumulada de 11.868,1 por 100 mil habitantes, enquanto na semana passada a incidência foi de 11.243,2 por 100 mil habitantes, resultando em um aumento de 5,55%. No Estado do Rio Grande do Sul, a incidência geral acumulada é de 16.062,1, enquanto na semana anterior foi de 14.985,7, com aumento de 7,18%.

No que se refere aos óbitos, o número total da região é de 1.211 (um mil duzentos e onze), sendo que na semana anterior o registro foi de 1.201 (um mil duzentos e um), com aumento de 0,83%, o que resulta em uma taxa de mortalidade de 293,1, por 100 mil habitantes, enquanto na semana anterior a taxa foi de 290,7 por 100 mil habitantes, com aumento de 0,82%.

Vejamos:

REGIÃO COVID-19			RIO GRANDE DO SUL		
Casos Confirmados	Óbitos	Taxa de Ocupação UTI	Casos Confirmados	Óbitos	Taxa de Ocupação UTI
49.037	1.211	51,6%	1.827.422	36.943	61,8%
Incidência Acumulada	Taxa de Mortalidade	% Pop. Esquema Vacinal Completo	Incidência Acumulada	Taxa de Mortalidade	% Pop. Esquema Vacinal Completo
11.868,1 por 100 mil hab.	293,1 por 100 mil hab.	72,8%	16.062,1 por 100 mil hab.	324,7 por 100 mil hab.	72,9%

Nos últimos sete dias, a Região 09 alcançou 2.141 (dois mil cento e quarenta e um), com incidência acumulada de 518,2 por 100 mil habitantes, enquanto o número registrado nos sete dias anteriores foi de 2.218 (dois mil duzentos e dezoito) casos confirmados, com incidência acumulada no período de 536,8 por 100 mil habitantes. **Assim, houve redução de 3,47% nos casos acumulados nos últimos sete dias.**

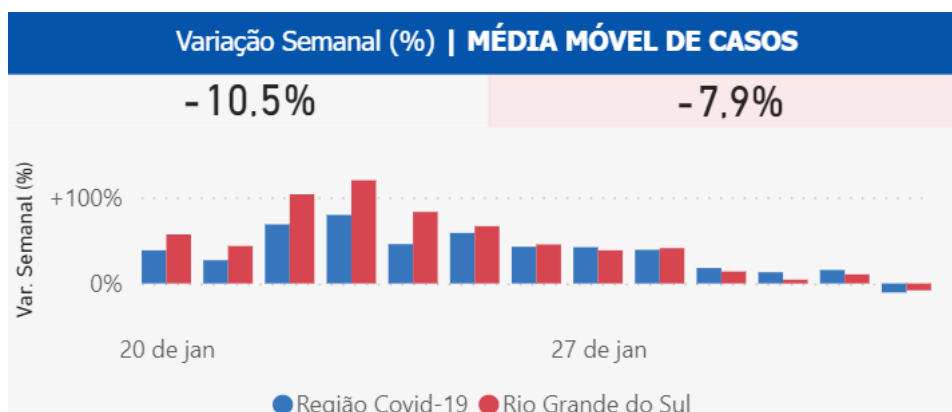
Sete dias anteriores

Guaíba - R09	Rio Grande do Sul
536,8 Incidência Acum. 7 dias por 100 mil hab.	969,7 Incidência Acum. 7 dias por 100 mil hab.
2.218 Casos Confirmados na semana	110.320 Casos Confirmados na semana

Últimos sete dias

Guaíba - R09	Rio Grande do Sul
518,2 Incidência Acum. 7 dias por 100 mil hab.	908,3 Incidência Acum. 7 dias por 100 mil hab.
2.141 Casos Confirmados na semana	103.344 Casos Confirmados na semana

A variação semanal de casos da Região 09 foi de -10,5%, enquanto a variação somada de todas as regiões foi de -7,9%, demonstrando que a transmissibilidade verificada nos Municípios da região é consideravelmente menor do que a verificada em outras regiões, bem como houve melhora.

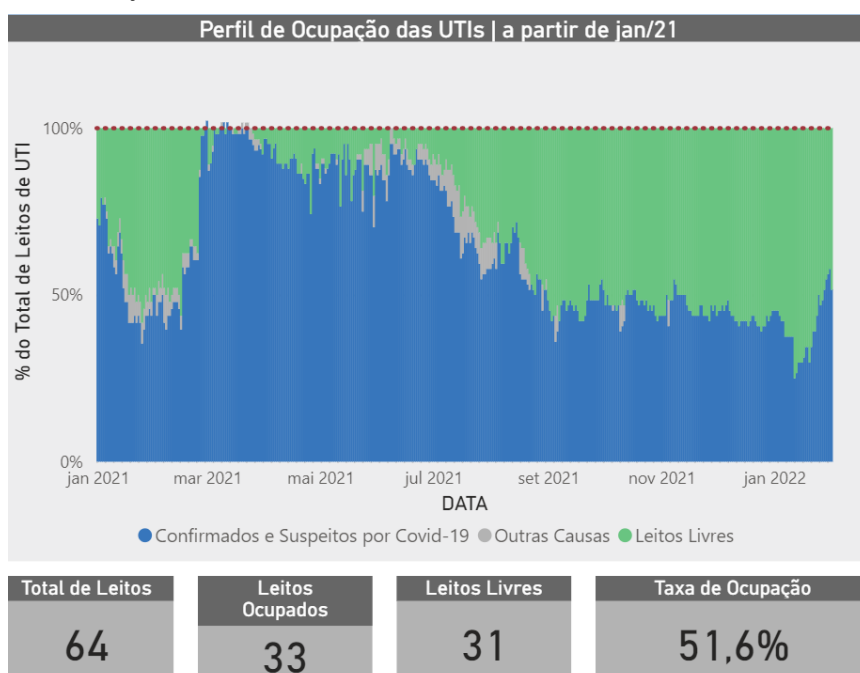


O gráfico a seguir comprova que o avanço de casos na Região 09 se dá em intensidade menor do que em outras regiões do Estado:



Quanto à ocupação de leitos de UTI, verifica-se que a Região possui números que demonstram a capacidade de atendimento hospitalar normalizado.

Vejamos:



Também, analisada a situação de leitos da Região 09 com as demais regiões da Macrorregião Metropolitana, vê-se que a Região de Guaíba possui a segunda melhor:

Regiões Covid-19 Macrorregião de Saúde				
Região Covid-19	Total de Leitos	Leitos Ocupados	Leitos Livres	Taxa de Ocupação
Capão da Canoa - R04, R05	76	58	18	76,3%
Porto Alegre - R10	1.116	734	382	65,8%
Novo Hamburgo - R07	171	97	74	56,7%
Guaíba - R09	64	33	31	51,6%
Canoas - R08	259	128	131	49,4%
Taquara - R06	61	12	49	19,7%
Total	1.747	1.062	685	60,8%

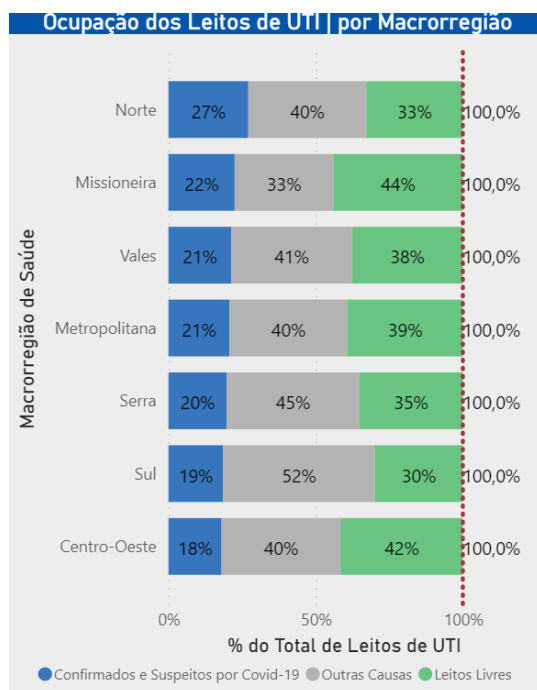
A Região 09 possui o a segunda melhor variação de casos, conforme os seguintes dados:

CASOS CONFIRMADOS por Região Covid-19				
Região Covid-19	Incidência Total	Incidência Acum. 7 dias	Var. Semanal de Casos Confirmados	
Santa Rosa - R14	19.900	1574,7	↓	-19,4%
Capão da Canoa - R04, R05	20.007	1468,8	↓	-5,6%
Passo Fundo - R17, R18, R19	20.719	1369,7	↓	-5,9%
Ijuí - R13	18.851	1219,0	↑	+10,8%
Caxias do Sul - R23, R24, R25, R26	20.500	1207,0	↓	-12,0%
Santa Cruz do Sul - R28	16.966	1119,5	→	-2,7%
Palmeira das Missões - R15, R20	16.873	1060,9	→	+3,3%
Canoas - R08	15.796	1017,7	↑	+11,5%
Cruz Alta - R12	18.886	991,8	↓	-5,0%
Lajeado - R29, R30	16.754	933,0	→	-3,9%
Taquara - R06	14.417	911,5	↑	+5,8%
Erechim - R16	16.439	895,5	↓	-10,0%
Santo Ângelo - R11	16.367	885,4	↓	-5,3%
Novo Hamburgo - R07	16.042	884,8	↑	+8,2%
Santa Maria - R01, R02	15.501	814,9	↓	-6,9%
Cachoeira do Sul - R27	14.159	726,1	↓	-12,4%
Pelotas - R21	14.541	720,5	↓	-7,8%
Porto Alegre - R10	12.939	621,1	↓	-20,9%
Uruguaiana - R03	15.013	601,0	↓	-29,1%
Guaíba - R09	11.868	518,2	↓	-10,5%
Bagé - R22	11.800	453,4	→	+3,4%

Feita a análise diante de todas as regiões, se verifica que a Região de Guaíba possui, ainda, uma das melhores capacidades hospitalares do Estado:

Região Covid-19	Total de Leitos	% do Total de Leitos do RS	Internados por Covid-19	Internados por Outras Causas	Leitos Livres	Varição Semanal na Média Móvel	Taxa de Ocupação
Capão da Canoa - R04, R05	76	2,5%	33	25	18	5,68%	76,3%
Passo Fundo - R17, R18, R19	152	4,9%	49	66	37	3,62%	75,7%
Pelotas - R21	159	5,2%	25	88	46	-7,79%	71,1%
Cachoeira do Sul - R27	20	0,6%	3	11	6	-63,16%	70,0%
Santa Cruz do Sul - R28	47	1,5%	9	23	15	0,00%	68,1%
Santa Rosa - R14	56	1,8%	25	12	19	166,67%	66,1%
Porto Alegre - R10	1.116	36,3%	201	533	382	14,20%	65,8%
Bagé - R22	35	1,1%	11	12	12	32,00%	65,7%
Caxias do Sul - R23, R24, R25, R26	304	9,9%	60	137	107	10,13%	64,8%
Palmeira das Missões - R15, R20	50	1,6%	13	19	18	43,33%	64,0%
Cruz Alta - R12	42	1,4%	8	18	16	-4,35%	61,9%
Santo Ângelo - R11	44	1,4%	6	21	17	54,55%	61,4%
Santa Maria - R01, R02	160	5,2%	28	66	66	32,81%	58,8%
Uruguaiana - R03	95	3,1%	18	37	40	-14,04%	57,9%
Novo Hamburgo - R07	171	5,6%	37	60	74	29,33%	56,7%
Lajeado - R29, R30	55	1,8%	14	16	25	82,61%	54,5%
Guaíba - R09	64	2,1%	33	0	31	24,71%	51,6%
Canoas - R08	259	8,4%	46	82	131	23,48%	49,4%
Erechim - R16	45	1,5%	5	14	26	-9,52%	42,2%
Ijuí - R13	67	2,2%	8	19	40	14,29%	40,3%
Taquara - R06	61	2,0%	12	0	49	100,00%	19,7%
Total	3.078	100,0%	644	1.259	1.175	16,68%	61,8%

Ainda, a macrorregião metropolitana, da qual faz parte a Região 90, apresenta a terceira melhor capacidade hospitalar do Estado:



Todos os dados acima colacionados foram retirados do boletim epidemiológico elaborado pelo Gabinete de Crise, disponível em ti.covid.rs.gov.br.

Com efeito, a situação epidemiológica acima retratada demonstra situação de normalidade na Região, bem como o avanço de menor intensidade da transmissibilidade da doença, com disponibilidade de leitos clínicos e de UTI, bem como baixa incidência de óbitos.

III – Das ações.

Os Municípios da Região 09, cientes de todos os dados epidemiológicos acima elencados, **tratará de manter as ações anteriormente informadas ao Gabinete de Crise, por entender suficientes e adequadas ao momento atual, quais sejam:**

III.a) Busca ativa de público alvo de vacinação.

Será intensificada a busca de pessoas com vacinação contra a COVID-19 em atraso, uma vez que se verifica que os casos graves da doença se apresentam, em grande maioria, nas pessoas não vacinadas ou com o esquema vacinal incompleto.

III.b) Intensificação das campanhas de vacinação.

Além da busca ativa, os Municípios intensificarão as campanhas de vacinação para o alcance do maior número de pessoas.

III.c) Reforço dos protocolos sanitários.

Ainda como forma de controle, os Municípios reforçarão as orientações à população quanto à adesão aos protocolos sanitários, em especial no que se refere à utilização de máscaras, ao distanciamento interpessoal e à utilização de álcool em gel para higienização de mãos e superfícies.

III.d) Intensificação do atendimento da rede pública de saúde.

Como medida de controle, os Municípios intensificarão o atendimento do sistema público de saúde, com aplicação de testagem e orientação de isolamento de casos positivados, tudo de acordo com os protocolos elaborados pelo Ministério da Saúde e pela Secretaria Estadual de Saúde.

Entende-se, como já referido, que tais medidas são suficientes frente ao quadro epidemiológico presente neste momento na Região 09, sendo que caso a situação se demonstra de maior gravidade, sabe-se da necessidade de adoção de medidas mais restritivas, o que, se necessário, certamente será adotado.

Ademais, registra-se que a Região se compromete junto ao Estado no efetivo combate ao avanço da pandemia, sempre em acompanhamento constante da possibilidade de atendimento do sistema hospitalar local.

São estas, pois, as ações definidas neste momento, as quais são submetidas à apreciação do Gabinete de Crise do Governo Estadual.

Atenciosamente,

ASSOCIAÇÃO DE MUNICÍPIOS DA REGIÃO COSTA DOCE

ASSOCIAÇÃO DE MUNICÍPIOS DA REGIÃO CARBONÍFERA

César Augusto Waimer,

Coordenador do Comitê Regional.